



香川原が公表した「想定し得る最大規模の降雨」及び「計画規模」の洪水浸水想定区域図等に基づき作成されたもので、前記による情報はあくまで参考情報です。計画規模は、2次元データにより、一部を修正しております。また、香川原・春日川は修正ありません。

■洪水浸水想定区域図について

このマップは、令和3年6月に制定された洪水浸水想定区域図に基づき、新川・春日川の浸水想定区域を抽出し、計画規模はあくまで参考情報です。計画規模は、2次元データにより、一部を修正しております。また、香川原・春日川は修正ありません。

■新川・春日川

前記となる期間 新川 流域の降雨量 345mm / 2日間 春日川 流域の降雨量 300mm / 2日間

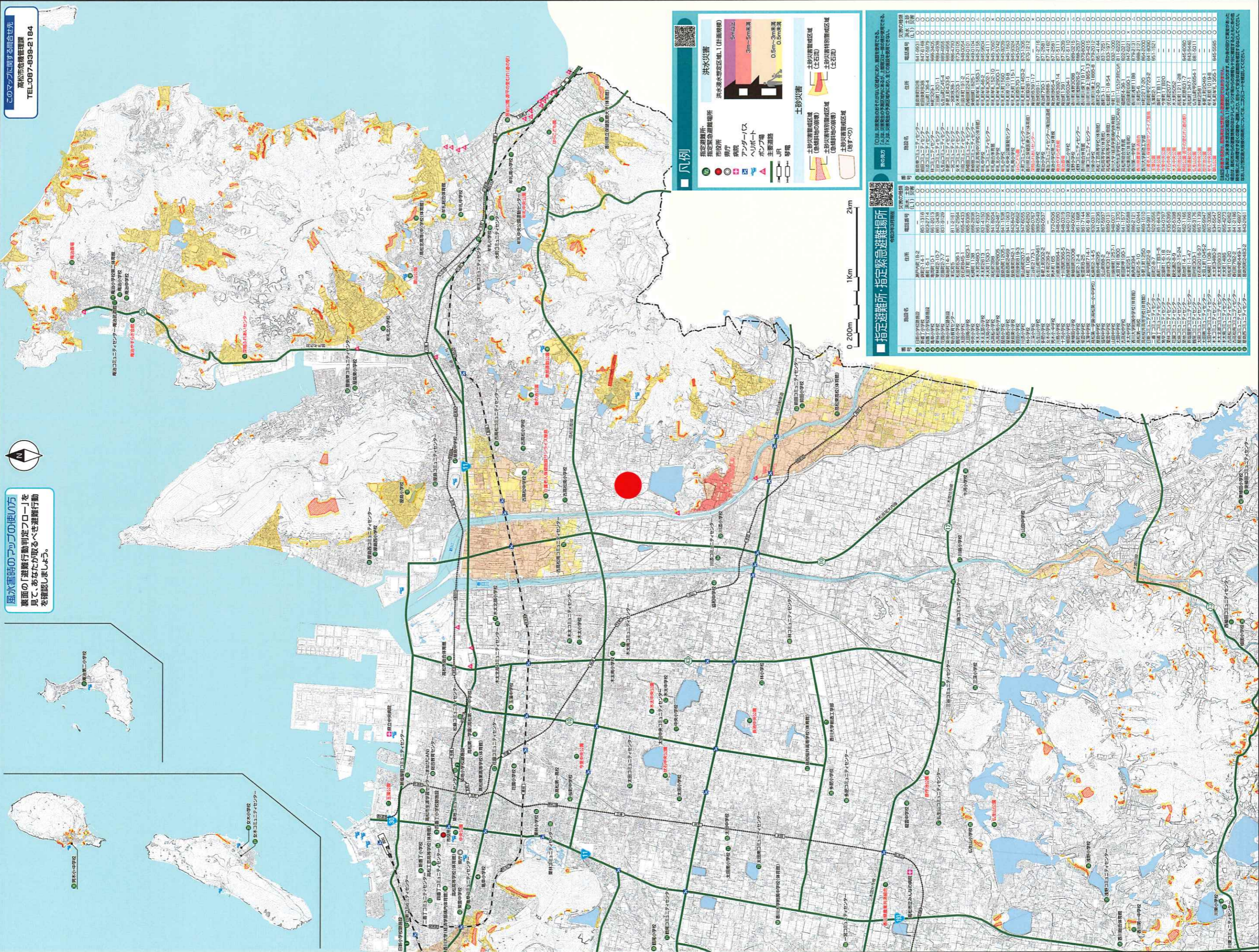
レベル L1 (レベル1) (計画規模の範囲)



このマップは、令和3年6月に制定された洪水浸水想定区域図に基づき、新川・春日川の浸水想定区域を抽出し、計画規模はあくまで参考情報です。計画規模は、2次元データにより、一部を修正しております。また、香川原・春日川は修正ありません。



このマップに関する問合せ先 高松市危機管理課 TEL:087-839-2184



■凡例

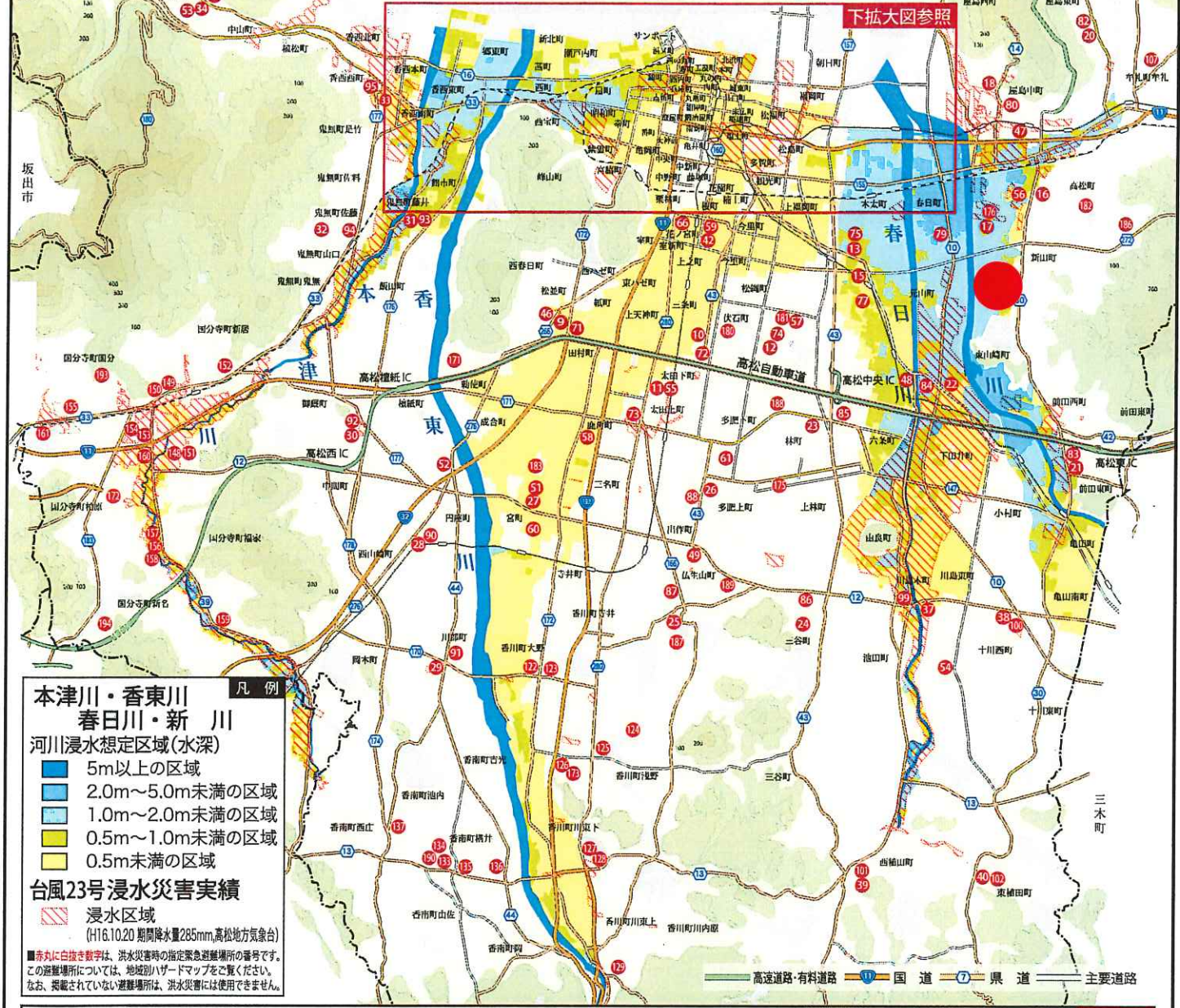
Legend for flood hazards and evacuation routes. Includes icons for designated evacuation sites, evacuation routes, and various types of evacuation locations like schools and community centers.

指定避難所 指定緊急避難場所

Table listing designated evacuation sites and emergency evacuation locations. Columns include site name, address, and phone number. It is organized into 'Designated Evacuation Sites' and 'Designated Emergency Evacuation Locations'.

# 本津川・香東川・春日川・新川 〈浸水想定区域圏〉

## 平成16年台風23号 〈浸水災害実績〉



**本津川・香東川  
春日川・新川**

河川浸水想定区域(水深)

- 5m以上の区域
- 2.0m~5.0m未満の区域
- 1.0m~2.0m未満の区域
- 0.5m~1.0m未満の区域
- 0.5m未満の区域

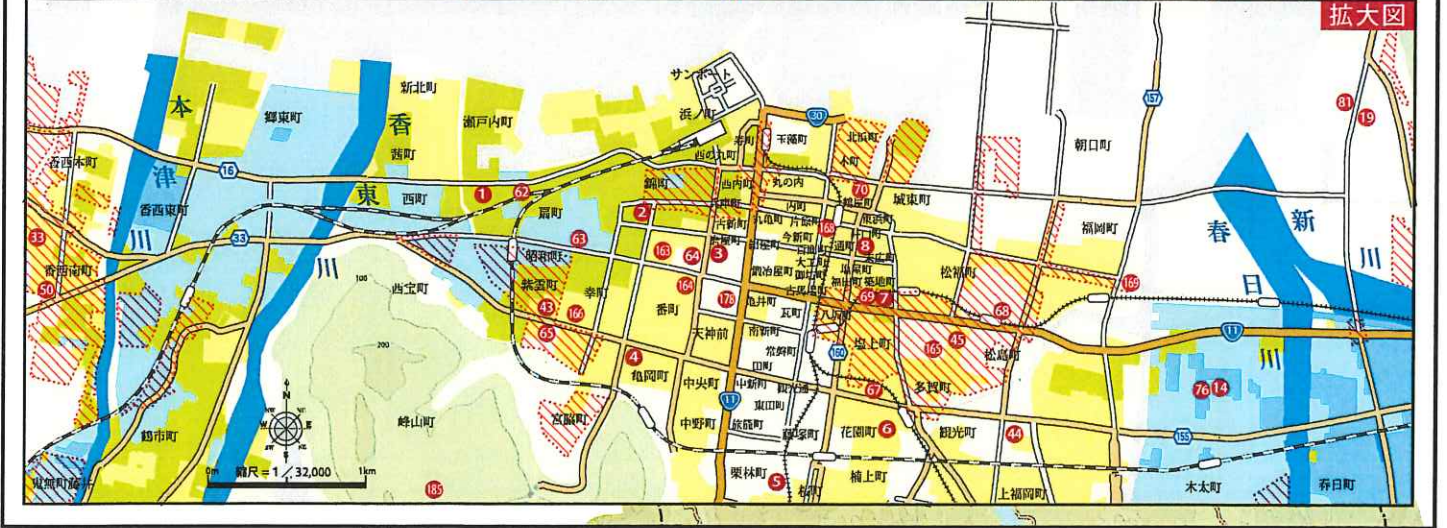
台風23号浸水災害実績

浸水区域  
(H16.10.20 期間降水量285mm, 高松地方気象台)

■赤丸に白抜き数字は、洪水災害時の指定緊急避難場所の番号です。  
この避難場所については、地域別ハザードマップをご覧ください。  
なお、掲載されていない避難場所は、洪水災害には使用できません。

— 高速道路・有料道路 — 11 国道 — 7 県道 — 主要道路

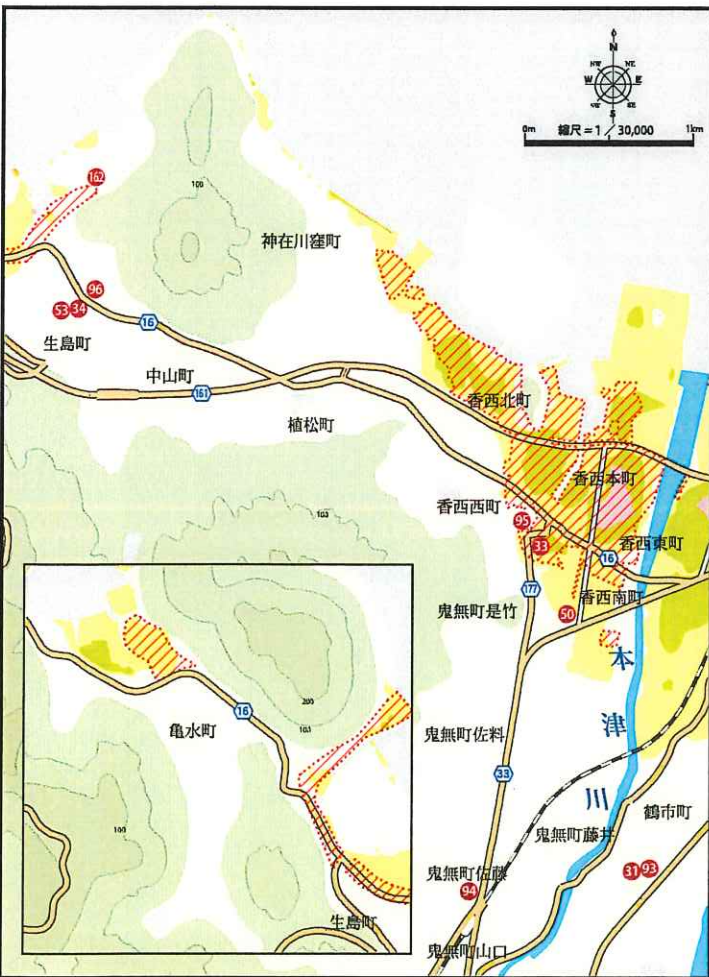
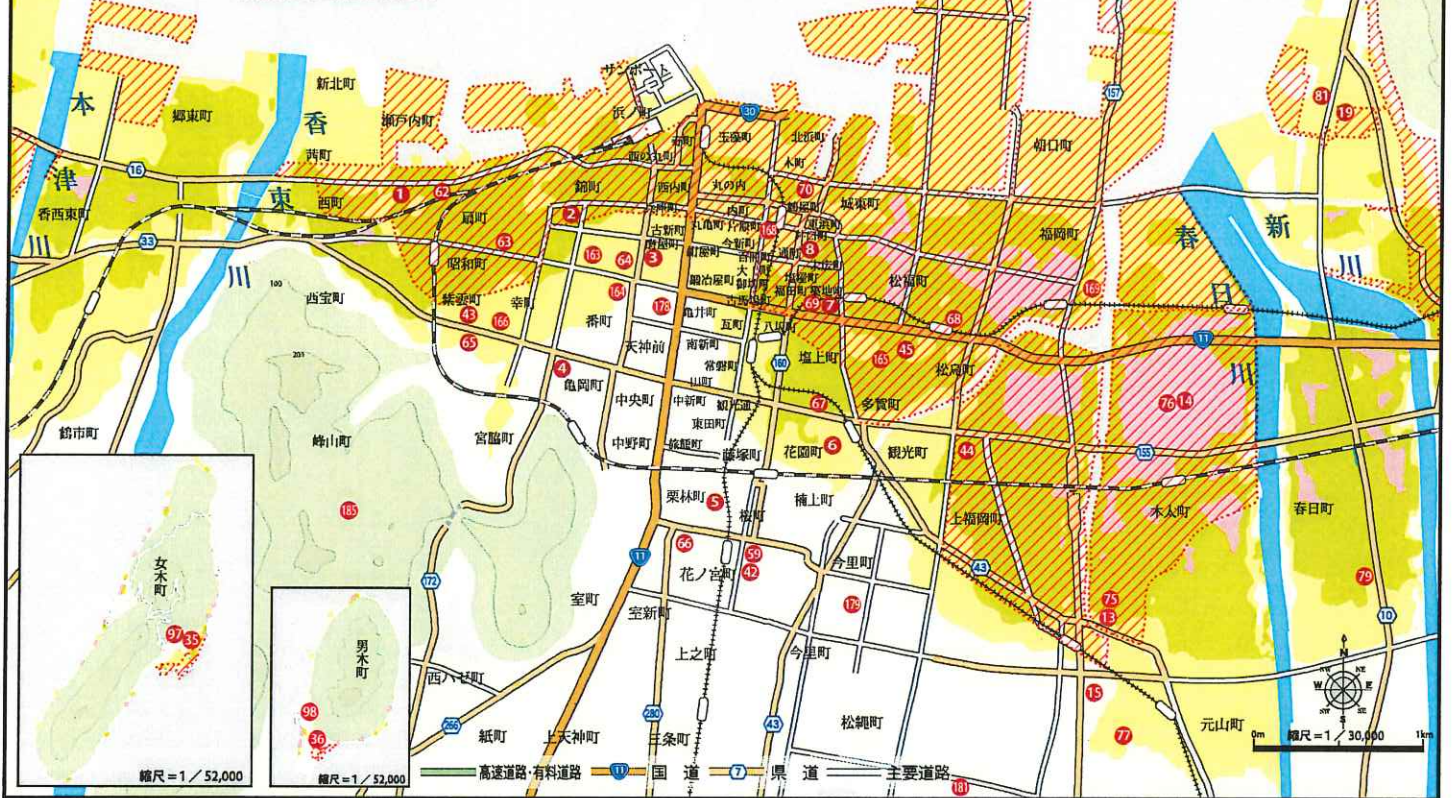
拡大図



# 高潮浸水想定区域図

## 平成 16 年 台風 16 号

### (浸水災害実績)



**高潮浸水想定区域 (水深)**

- 浸水深2.1m以上(高潮T.P.+1m未満)
- 浸水深1.1m以上、2.1m未満(高潮T.P.+1m~2m未満)
- 浸水深1.1m未満(高潮T.P.+2m~評価潮位<sup>※</sup>)

※評価潮位 = 朔望平均満潮位 + 最大偏差 = T.P. + 3.10m (高松港)  
 評価潮位は、H16.8.30(T.P. + 246 cm)の高潮と比較して64 cm高い

**台風16号浸水災害実績**

- 浸水区域 (H16.8.30 高潮T.P.+246cm,高松港)
- 赤丸に白抜き数字は、高潮災害時の指定緊急避難場所の番号です。この避難場所については、地域別ハザードマップをご覧ください。なお、掲載されていない避難場所は、高潮災害には使用できません。



たかまつ市民

ふだんから使える

見て、使って、備えよう!!

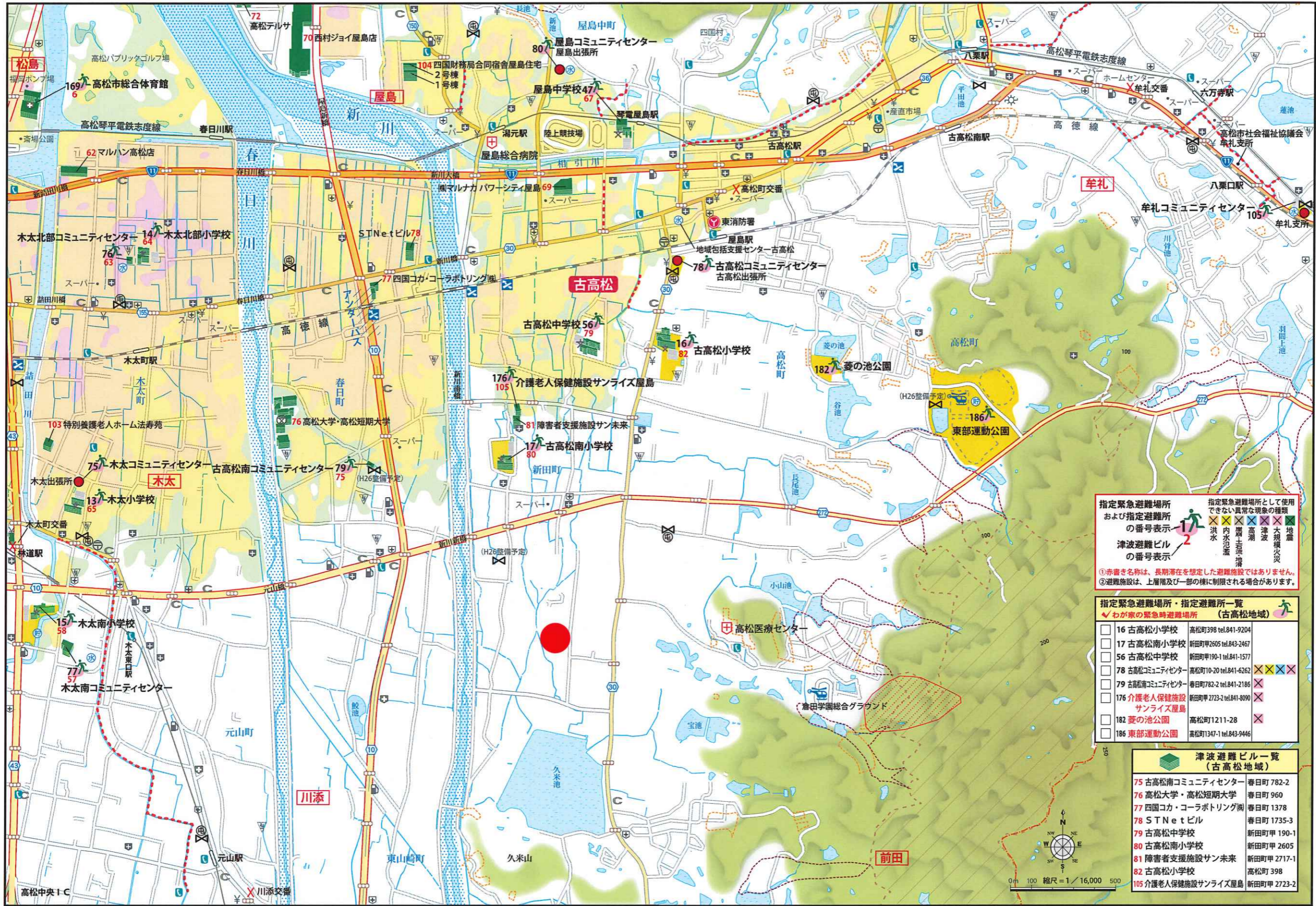
## 地域コミュニティ別 みんなの防災マップ

津波および土砂災害等による被害が想定される区域や避難所などの情報を各マップに掲載しています。  
 災害は、いつどこで発生するかわかりません。防災マップに示した区域以外であっても安全ということではありません。  
 被害想定区域内に住んでいる方はもとより、区域外の方も災害に対する備えや災害の発生に十分注意してください。

## 主な凡例翻訳一覧

地図表記	日本語	English (英語)	中文 (中国語・簡体字)	한국어 (韓国語)
	指定緊急避難場所・指定避難所	Designated emergency evacuation location・Designated evacuation location	指定緊急疏散地・指定疏散地	지정긴급피난장소・지정피난장소
	津波避難ビル	Tsunami evacuation building	海啸避难楼	쓰나미 피난 건물
	広域救護病院	Wide-area rescue hospital	广域救助医院	광역구조병원
	市役所	Municipal hall	市政府	시청
	市役所支所、出張所、連絡事務所	Municipal branch office, Community Office, Liaison office	市政府支所、办事处、联络处	시청지소, 사무소, 연락사무소
	消防署	Fire Station	消防署	소방서
	消防分署・出張所	Fire station branch, fire community office	消防分署/办事处	소방분서/사무소
	警察署	Police station	警察署	경찰서
	交番・駐在所	Police box	派出所/驻在所	파출소/주재소
	ヘリコプター離着陸場	Helicopter landing site	直升飞机起降点	헬기 이착륙장
	地下道・アンダーパス	Underpass	地下通道/地下道	지하통로/지하도
	公衆電話(屋外24h可)	Public phone (outside; usable for 24 hours)	公用电话(室外可24小时通话)	공중전화(실외 24시간 통화 가능)
	緊急輸送道路	Emergency transport road	紧急运输公路	긴급운송도로
	高速道路、有料道路	Expressway, Toll road	高速公路	고속도로, 유료도로
	国道	National road	收费公路	국도
	県道	Prefectural road	国道・县道	현도
	大学・高校	University, High school	大学/高中	대학교/고등학교
	中学校	Middle school	初中	중학교
	小学校	Elementary school	小学	초등학교
	主な官公庁	Major public office	主要的政府部门	주요 관청
	郵便局	Post office	邮局	우편국
	病院・診療所	Hospital, Clinic	医院/诊所	병원/진료소
	歯科診療所	Dental clinic	牙科诊所	치과진료소
	幼稚園・保育所・こども園	Preschool, Daycare	幼儿园/保育所	유치원/보육원
	銀行等金融機関	Financial institute such as a bank	银行等金融机构	은행 등 금융기구
	コンビニエンスストア(24h)	Convenience store (open 24 hours)	便利店(24小时营业)	편의점(24시간 영업)
	ガソリンスタンド	Gas station	加油站	주유소
	H16台風23号土砂災害発生箇所	Site where a landslide disaster occurred due to Typhoon 23 in 2004	2004年第23号台风发生泥石流灾害的地方	2004년 제23호 태풍시 토석류 재해 발생지
	河川重要水防区域	Critical water preservation zone along the waterways	河流重要水防区域	하천 중요 수해방지구역
	津波浸水深	Depth of tsunami inundation	海啸的积水深度	해일 침수깊이
	(浸水深0.01~0.3m未滿の区域)	(Flood water depth from 0.01 to under 0.3 meters)	0.01-0.3米	0.01-0.3미터
	(浸水深0.3~1.0m未滿の区域)	(Flood water depth from 0.3 to under 1.0 meters)	0.3-1.0米	0.3-1.0미터
	(浸水深1.0~2.0m未滿の区域)	(Flood water depth from 1.0 to under 2.0 meters)	1.0-2.0米	1.0-2.0미터
	(浸水深2.0~3.0m未滿の区域)	(Flood water depth from 2.0 to under 3.0 meters)	2.0-3.0米	2.0-3.0미터
	地すべり危険箇所	Landslide hazard site	山体滑坡危险地	산사태 위험지
	急傾斜地崩壊危険箇所	Landslide hazard site in steep slope area	陡坡崩塌灾害危险地	경사지 붕괴재해 위험지
	土石流危険区域	Debris flow hazard area	泥石流危险区域	토석류 위험구역
	土石流危険渓流流域	Debris flow hazard mountain stream area	泥石流危险河流区域	토석류 위험 하천구역

地域コミュニティマップに掲載されている大学・高校、中学校、小学校、変電所においては、国土地理院の地形図データより引用しています。



**指定緊急避難場所  
および指定避難所  
の番号表示**

**津波避難ビル  
の番号表示**

指定緊急避難場所として使用  
できない異常な現象の種類

- 洪水
- 内水氾濫
- 高潮
- 津波
- 噴霧・土石流
- 地震
- 大規模火災

①赤書き名称は、長期滞在を想定した避難施設ではありません。  
②避難施設は、上層階及び一部の様に制限される場合があります。

**指定緊急避難場所・指定避難所一覧  
わが家の緊急時避難場所 (古高松地域)**

<input type="checkbox"/>	16 古高松小学校	高松町398 tel.841-9204	
<input type="checkbox"/>	17 古高松南小学校	新田町甲2605 tel.843-2467	
<input type="checkbox"/>	56 古高松中学校	新田町甲190-1 tel.841-1577	
<input type="checkbox"/>	78 古高松コミュニティセンター	高松町10-20 tel.841-6262	●●●●
<input type="checkbox"/>	79 古高松南コミュニティセンター	春日町782-2 tel.841-2186	●●●●
<input type="checkbox"/>	176 介護老人保健施設サンライズ屋島	新田町甲2723-2 tel.841-8090	●●●●
<input type="checkbox"/>	182 菱の池公園	高松町1211-28	●●●●
<input type="checkbox"/>	186 東部運動公園	高松町1347-1 tel.843-9446	●●●●

**津波避難ビル一覧  
(古高松地域)**

75 古高松南コミュニティセンター	春日町782-2
76 高松大学・高松短期大学	春日町960
77 四国コカ・コーラボトリング(株)	春日町1378
78 STNetビル	春日町1735-3
79 古高松中学校	新田町甲190-1
80 古高松南小学校	新田町甲2605
81 障害者支援施設サン未来	新田町甲2717-1
82 古高松小学校	高松町398
105 介護老人保健施設サンライズ屋島	新田町甲2723-2